








**LEGENDA**

-  meje občin
-  območje OPN Medvode
-  rečna mreža
- Razredi poplavne nevarnosti:
-  območje velike poplavne nevarnosti (Pv)
-  območje srednje poplavne nevarnosti (Ps)
-  območje majhne poplavne nevarnosti (Pm)
-  območje preostale poplavne nevarnosti (Pp)

**Okoljsko poročilo za občinski prostorski načrt občine Medvode**

priloga št.: 3d

**POPLAVNA OBMOČJA**

naročnik:  
Občina Medvode, C. komandanta Staneta 12, Medvode

izdelovalec:  
Lučka, Vanja Šendlinger s.p., Radenci

merilo:  
1:45.000



datum:  
februar 2016

vir podatkov:  
- GURS, Ljubljana, 2013  
- Analiza poplavnosti v občini Medvode za potrebe OPN (obstoječe stanje), marec 2015